



REGIONE PIEMONTE  
PROVINCIA del Verbano Cusio Ossola  
COMUNE di FORMAZZA  
Cava di serizzo formazza  
BORT SOPRA FOPPIANO

DOMO GRANITI s.r.l.

Via Leonardo da Vinci 36 - 28859 Trontano (VB)

Progetto di variante del piano di coltivazione  
per la ripresa dell'attività estrattiva

(Autorizzazione D.D. N. 77 del 03/12/2014 - Proroga  
D.D. 1279 del 02/12/2019 scaduta in data 22/06/2022)

Fase di Valutazione della procedura di V.I.A. - L.R. 13/2023

Istanza di rinnovo dell'autorizzazione

Art. 19 Co. 4 L.R. 23/2016 - L.R. 45/89 - D. Lgs 42/2004 - D. Lgs 152/2006

INTEGRAZIONI

Verbale prima seduta Conferenza di Servizi del 30/01/2025

Piano di coltivazione - Sezione 8-8  
Profilo attuale / 5 anni / 10 anni / 15 anni

Tavola N. 39\_INT

Scala 1 : 1000

Dott. Geol. Claudio GAGLIARDI

Domicilio fiscale: Via Attilio Binda, 175  
28845 Domodossola (VB)  
Studio: c/o Domo Graniti srl - Via Leonardo da Vinci, 36  
Zona Industriale Croppo - 28859 Trontano (VB)  
Tel. 0324.249096 - 3346219434  
E-mail: info@domograniti.it - cgagliardi.geologo@gmail.com



Agr. dott. Nat. Stefano CROSETTO

Via Puccini, 5  
10036 Settimo Tor (TO)  
Tel. 347/0908182  
E-mail: stefano.crosetto@gmail.com



Maggio 2025

## LEGENDA

- Profilo stato attuale
- Profilo scavo finale 5 Anni
- Profilo scavo finale 10 Anni
- Profilo scavo finale 15 Anni
- Profilo sistemazione finale 5 Anni
- Profilo sistemazione finale 10 Anni
- Profilo sistemazione finale 15 Anni

FASE 1 - scavo in roccia / accumuli sfridi di coltivazione e coltre di copertura rimaneggiata

FASE 2 - scavo in roccia / accumuli sfridi di coltivazione e coltre di copertura rimaneggiata

FASE 3 - scavo in roccia / accumuli sfridi di coltivazione e coltre di copertura rimaneggiata

FASE 4 - scavo in roccia / accumuli sfridi di coltivazione e coltre di copertura rimaneggiata

FASE 4a - scavo in roccia / accumuli sfridi di coltivazione e coltre di copertura rimaneggiata

FASE 4b - scavo in roccia / accumuli sfridi di coltivazione e coltre di copertura rimaneggiata

FASE 5 - scavo in roccia / accumuli sfridi di coltivazione e coltre di copertura rimaneggiata

FINALE 5 ANNI - Scavo / riempimento

FINALE 10 ANNI - Scavo / riempimento

FINALE 15 ANNI - Scavo / riempimento

Coltre di copertura detritica e glaciale in posto

Accumulo di crollo

Accumuli sfridi di cava precedenti attività

Substrato roccioso affiorante e subaffiorante

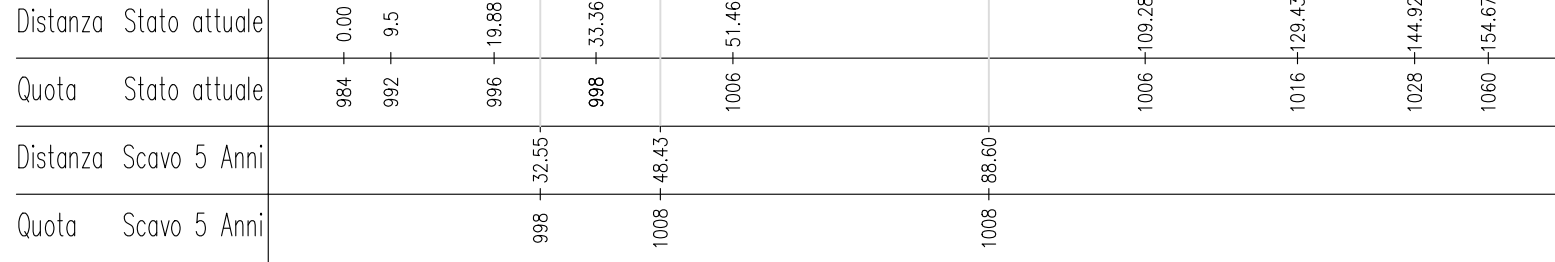
Muri in blocchi di cava

Deviazione e regimazione tratto finale alveo  
Rio Pianezze con blocchi di cava riquadrati

### SEZIONE 8

Scala 1:1000


FONDAMENTALE 980 mt



### SEZIONE 8

Scala 1:1000


FONDAMENTALE 980 mt



### SEZIONE 8

Scala 1:1000

FONDAMENTALE 980 mt



### SEZIONE 8

Scala 1:1000

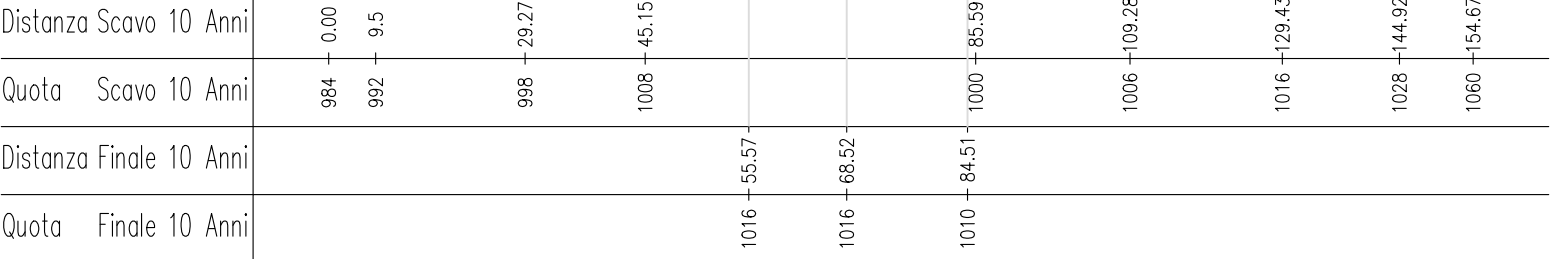
FONDAMENTALE 980 mt



### SEZIONE 8

Scala 1:1000

FONDAMENTALE 980 mt



### SEZIONE 8

Scala 1:1000

FONDAMENTALE 980 mt

